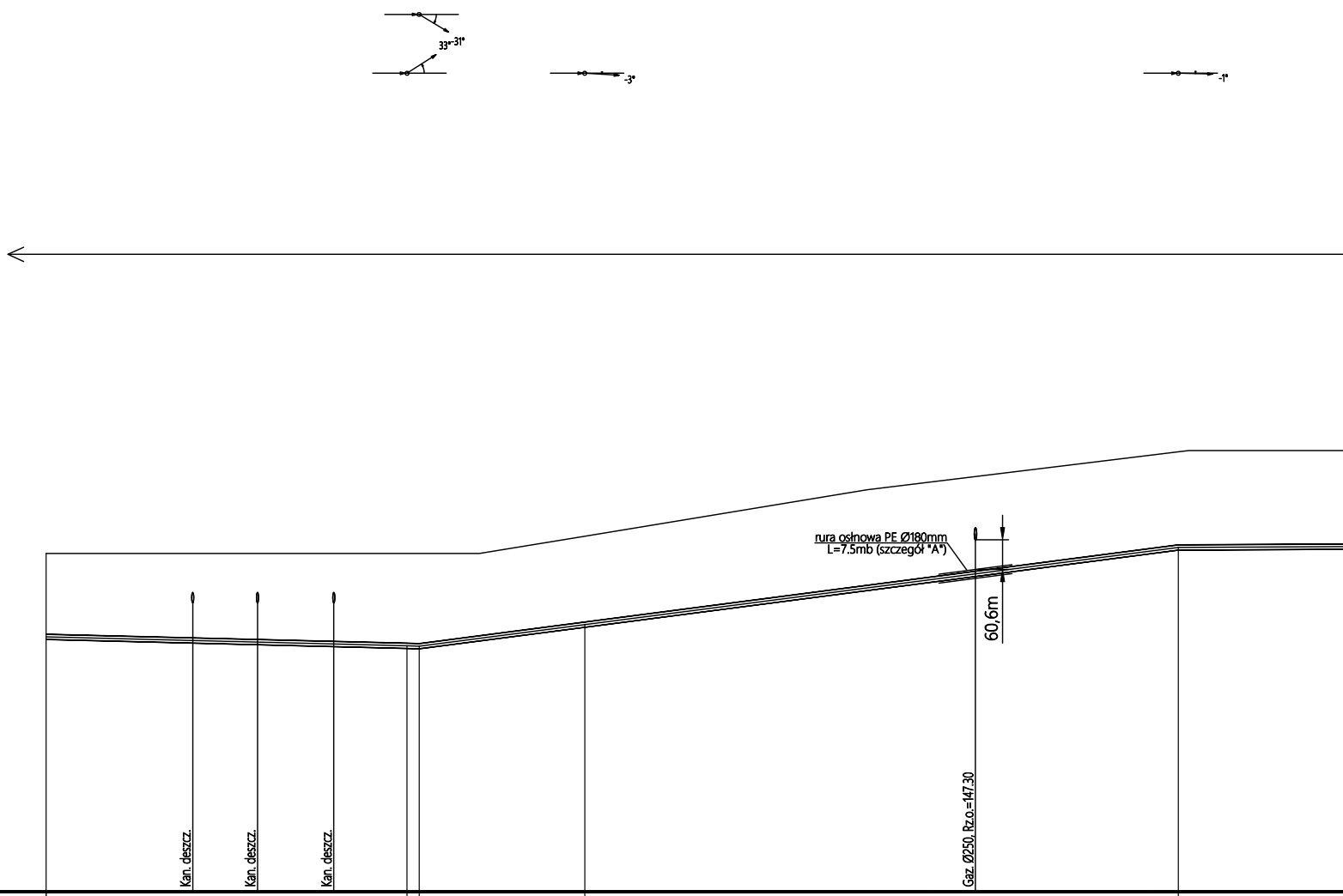
33°
-31°
-3°
-1°
rura osłonowa PE Ø180mm
L=7.5mb (szczegół "A")
60,6m
Kan. deszcz.
Kan. deszcz.
Kan. deszcz.
Gaz. Ø250, Rz.o.=147.30

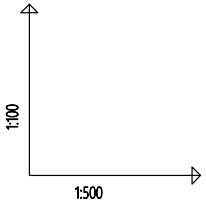

UWAGA:

1. Przed przystąpieniem do robót ziemnych należy sprawdzić rzędne proj. i istn. uzbrojenia podzimnego.
2. W razie potrzeby wykonać próbne przekopy.
3. Ewentualne kolizje rozwiązać na budowie.

POZIOM PORÓWNAWCZY 140.00 m n.p.m.

RZĘDNA TERENU ISTN.	146.90				146.90	146.90	147.25		148.97
RZĘDNA OSI PRZEWODU	145.20				145.02	145.01	145.45		147.02
ZAGŁĘBIENIE OSI PRZEWODU	1.70				1.88	1.89	1.80		1.95
SPADKI, DŁUGOŚCI	0.5% 38.05m					2.6% 77.45m			0.1%
ŚREDNICA, MATERIAŁ									
ODLEGŁOŚCI	0.00	14.95	21.55	29.35	36.80	38.05	54.95	94.80	115.50
	36.80				1.25	16.90	60.55		30.35
HEKTOMETRY	W1				W2	W3	W4		W5

0

1

P.S.I./EPI-Graf, Generator rysunkowy Profili Koordynator 8.0

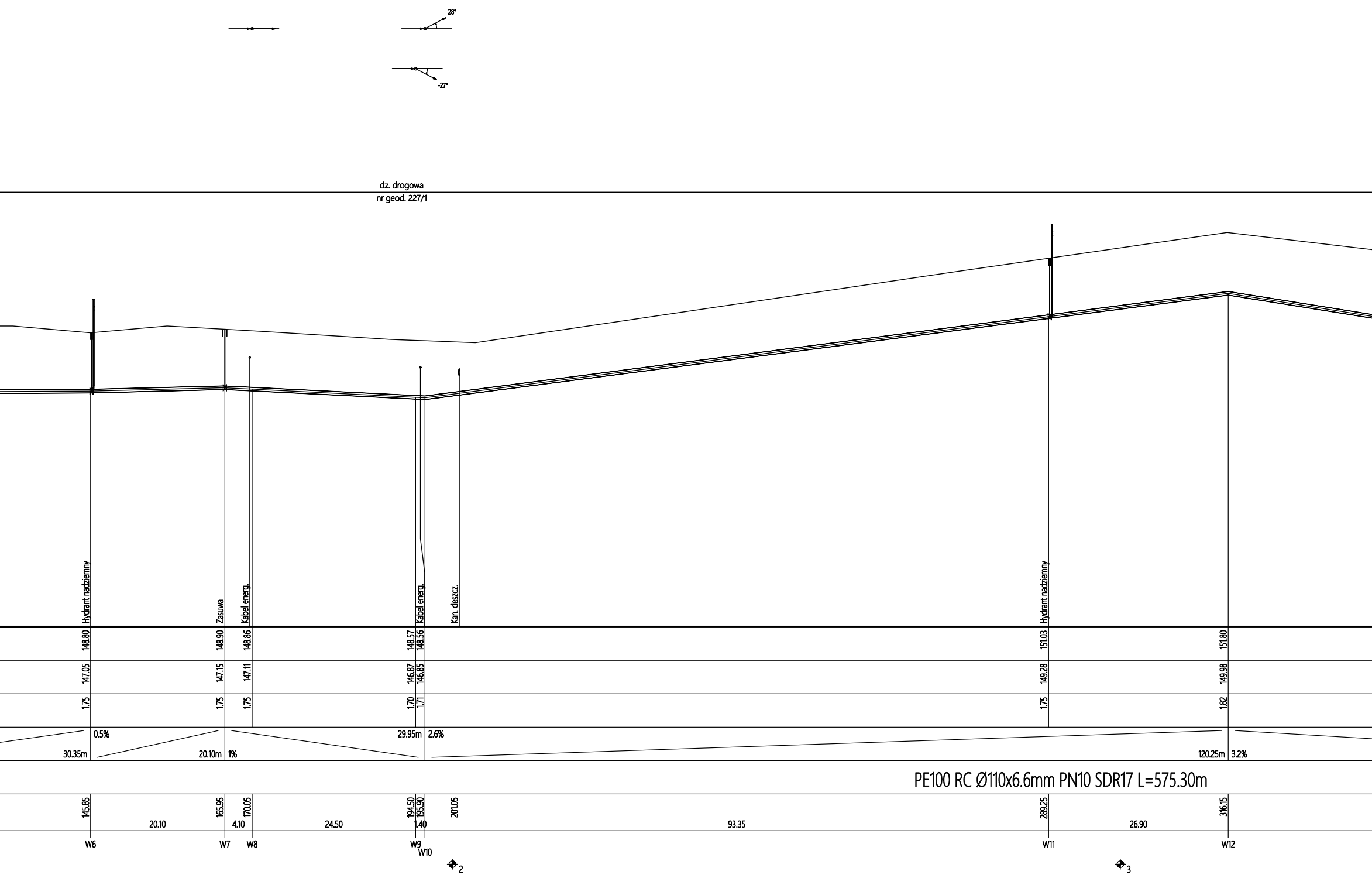
28°
-27°
dz. drogowa
nr geod. 227/1
Hydrant nadziemny
Zasuwa
Kabel energ.
Kabel energ.
Kan. deszcz.
Hydrant nadziemny
148.80
148.90
148.86
148.57
148.56
151.03
151.80
147.05
147.15
147.11
146.87
146.85
149.28
149.98
1.75
1.75
1.75
1.70
1.71
1.75
1.82
30.35m
0.5%
20.10m
1%
29.95m
2.6%
120.25m
3.2%
PE100 RC Ø110x6.6mm PN10 SDR17 L=575.30m
145.85
165.95
170.05
194.50
195.90
201.05
289.25
316.15
20.10
4.10
24.50
1.40
93.35
26.90
W6
W7
W8
W9
W10
W11
W12
2
3

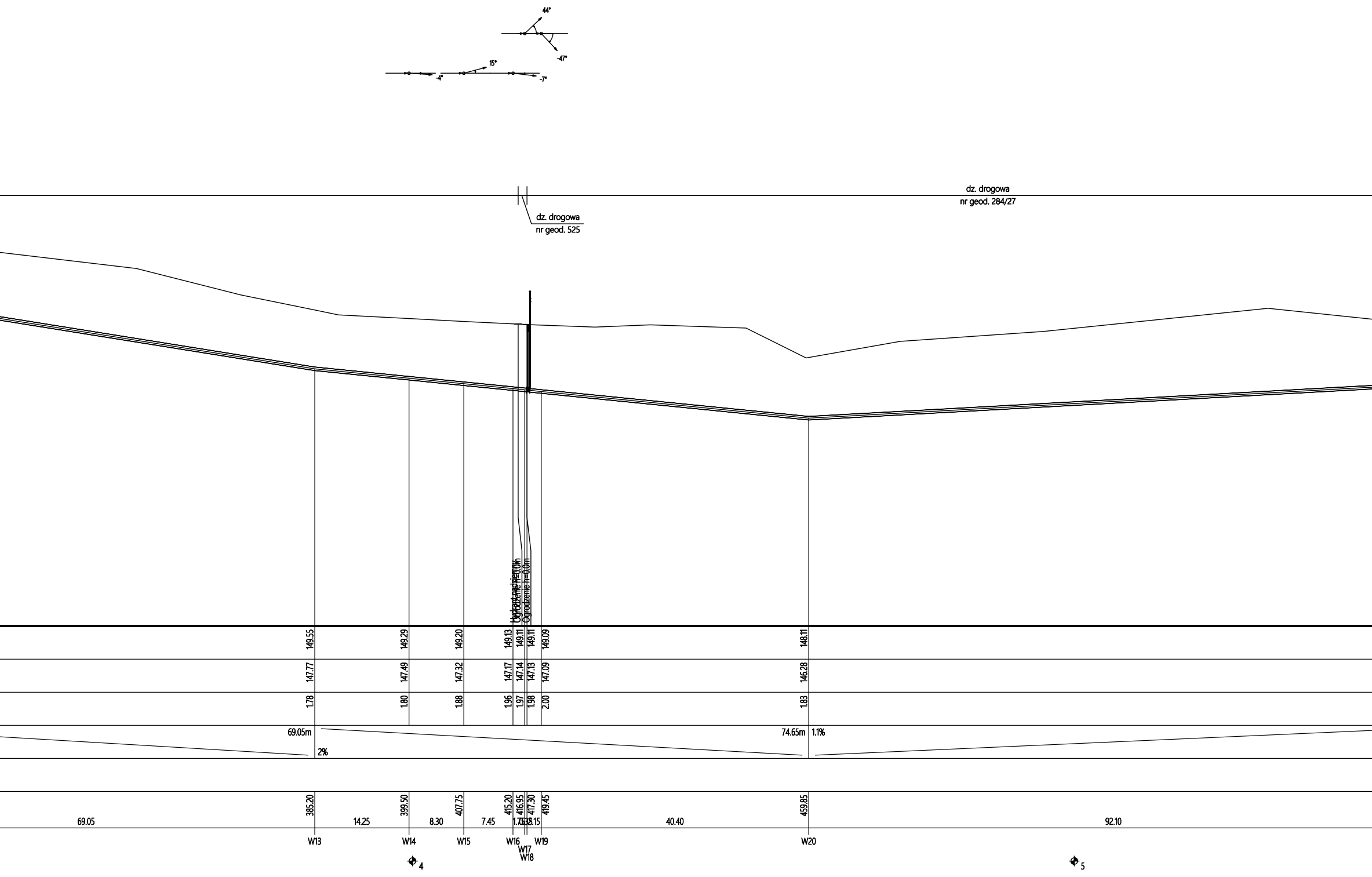
44°
-47°
15°
-4°
-7°
dz. drogowa
nr geod. 525
dz. drogowa
nr geod. 284/27
Hydrant nadziemny
Ogrodzenie h=0.0m
Ogrodzenie h=0.0m
149.55
149.29
149.20
149.13
149.11
149.11
149.09
148.11
147.77
147.49
147.32
147.17
147.14
147.13
147.09
146.28
1.78
1.80
1.88
1.96
1.97
1.98
2.00
1.83
69.05m
2%
74.65m
1.1%
385.20
399.50
407.75
415.20
416.95
417.30
419.45
459.85
69.05
14.25
8.30
7.45
1.75
0.35
2.15
40.40
92.10
W13
W14
W15
W16
W17
W18
W19
W20
4
5

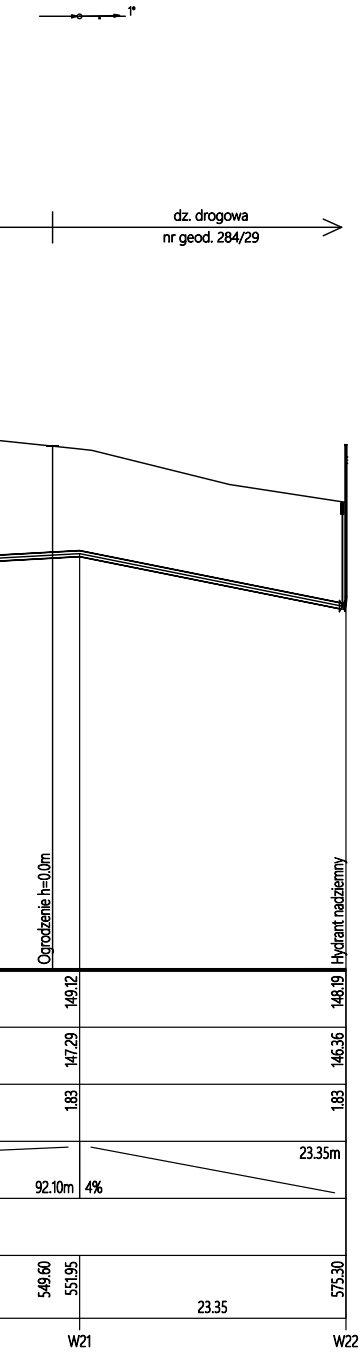
1°
dz. drogowa
nr geod. 284/29
Ogrodzenie h=0.0m
Hydrant nadziemny
149.12
148.19
147.29
146.36
1.83
1.83
23.35m
92.10m
4%
549.60
551.95
575.30
23.35
W21
W22

SZCZEGÓŁ "A"
SCHEMAT PODPARCIA RURY PRZEWODOWEJ W RURZE OSŁONOWEJ

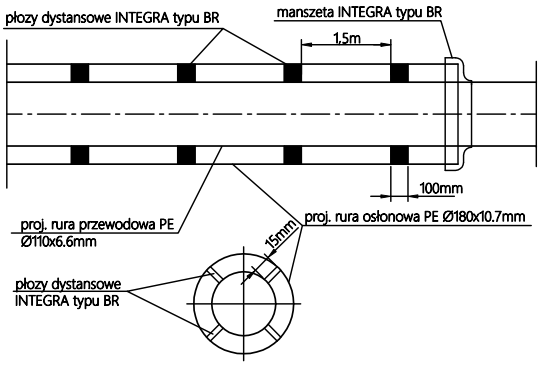
płozy dystansowe INTEGRA typu BR
manszeta INTEGRA typu BR
1,5m
100mm
proj. rura przewodowa PE Ø110x6.6mm
proj. rura osłonowa PE Ø180x10.7mm
15mm
płozy dystansowe INTEGRA typu BR

WOD KAN PROJEKT

WOD-KAN PROJEKT Sp. z o.o.
ul. Braniborska 2/222 | 53-680 Wrocław
NIP: 8943177377 | REGON: 520597975
KRS: 0000936300 | projekt-wodkan.pl
TEL: 724 722 193 | biuro@projekt-wodkan.pl

OBIEKT:	Sieć wodociągowa
INWESTOR:	Przedsiębiorstwo Wodociągów i Kanalizacji Sp. z o. o. ul. Bugno 2 78-400 Szczecinek
LOKALIZACJA:	m. Szczecinek, ul. Wypoczynkowa, dz. nr geod. 1/125, 1/124, 1/106, 1/105, 1/145, dr. 1/140, 1/121, 1/145, obręb Szczecinek 20

FUNKCJA	IMIĘ, NAZWISKO, UPRAWNIENIA	PODPIS
PROJEKTOWAŁ:	mgr inż. J. Mizerny upr. nr WKP/0142/PWOS/20	
SPRAWDZIŁ:	mgr inż. M. Kubiak upr. nr WKP/0201/PWOS/15	

STADIUM:	PROJEKT WYKONAWCZY
TYTUŁ RYSUNKU:	PROFIL SIECI WODOCIĄGOWEJ

DATA	KOREKTA	SKALA	NR. RYS.
06.10.2025		1:100/500	2.0